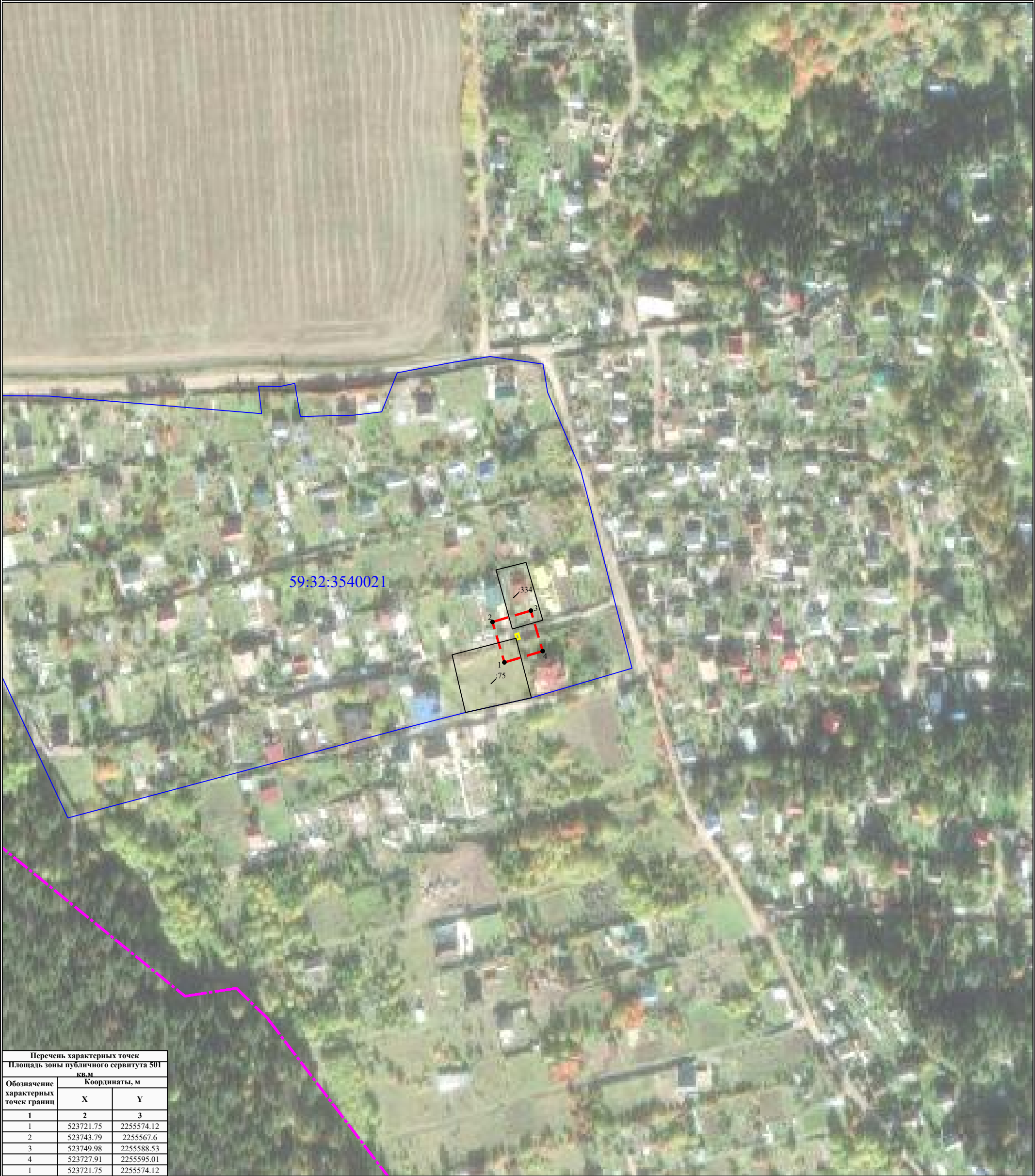







**Схема расположения границ публичного сервитута
для эксплуатации объектов
ТП-62317**



Перечень характерных точек		
Площадь зоны публичного сервитута 501 кв.м		
Обозначение характерных точек границ	Координаты, м	
	X	Y
1	2	3
1	523721.75	2255574.12
2	523743.79	2255567.6
3	523749.98	2255588.53
4	523727.91	2255595.01
1	523721.75	2255574.12

Масштаб 1:2000

- | | | | |
|---|--|---------------|---|
| УСЛОВНЫЕ ОБОЗНАЧЕНИЯ | | | |
|  | - границы устанавливаемого публичного сервитута | ● 1 | - обозначение характерной точки границы устанавливаемого публичного сервитута |
|  | - ось линии, контур объекта | :123 | - кадастровый номер земельного участка |
|  | - границы муниципального образования, населенных пунктов | 59:32:0000000 | - кадастровый номер квартала |
|  | - границы кадастрового квартала | г. Пермь | - наименование муниципального образования, населенного пункта |
|  | - границы земельных участков, попадающих в зону публичного сервитута | | |